

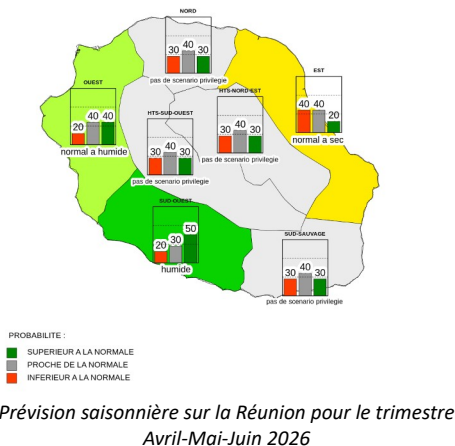
La prévision saisonnière sur la Réunion et Mayotte

La prévision saisonnière est donnée sur les zones climatiques de la Réunion et de Mayotte pour les cumuls de précipitations et les températures moyennes sur la globalité des 3 prochains mois.

Réunion :

Au cours du prochain trimestre (Avril-Mai-Juin), le régime pluviométrique prévu est très incertain sur un axe nord-sud incluant les hauts de l’île. L’est devrait connaître une situation normale à déficitaire tandis que dans l’ouest et le sud-ouest, ce sont des conditions plus excédentaires qui devraient prévaloir. Le régime d’alizés devrait tarder à se mettre en place. Les températures moyennes sont toujours prévues au-dessus des normales de saison sans atteindre des niveaux exceptionnels.

Prevision saisonniere de Pluie - AMJ 2026



Rappel des statistiques climatologiques pour la saison **AMJ** associées aux situations prévues en comparaison avec les valeurs normales (entre parenthèses).

- Le régime de précipitations prévu est habituellement associé aux caractéristiques suivantes:

Cumul trimestriel (mm) :

Est: 418 (Norm: 618)
Hauts-Nord-Est: 592 (Norm: 910) **1539**
Sud-ouest: 312 (Norm: 186)

Nb jours de pluie > 10mm :

Est: 13 (Norm: 19)
Hauts-Nord-Est: 17 (Norm: 21) **27**
Sud-ouest: 8 (Norm: 6)

Durée de la plus longue période sèche (Nb jours) :

Est: 9 (Norm: 9)
Hauts-Nord-Est: 8 (Norm: 7) **7**
Sud-ouest: 16 (Norm: 17)

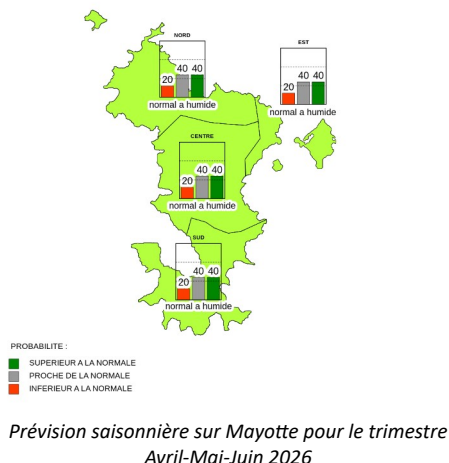
- Des moyennes de températures supérieures aux normales sont caractérisées (en moyenne) par les valeurs suivantes :

Température maximale à Gillot (°C) : **28,2** (Norm : 27,7)
Nb jours où la température max >31°C : **3** (Norm : 1)

Mayotte :

Pour le prochain trimestre Avril-Mai-Juin la prévision des cumuls pluviométriques est normale à au-dessus de la normale, dans un contexte de fin de saison pluvieuse, avec des vents qui s’orientent progressivement au nord. Les températures moyennes sont toujours prévues au-dessus des normales de saison sans atteindre des niveaux exceptionnels.

Prevision saisonniere de Pluie - AMJ 2026



Rappel des statistiques climatologiques pour la saison **AMJ** associées aux situations prévues en comparaison avec les valeurs normales (entre parenthèses).

- Le régime de précipitations prévu est habituellement associé aux caractéristiques suivantes:

Cumul trimestriel (mm) :

Nord: 228 (Norm 130)
Centre: 329 (Norm : 206)
Sud: 227 (Norm 132)

Nb jours de pluie > 10mm :

Nord: 7 (Norm : 4)
Centre: 9 (Norm : 6)
Sud: 7 (Norm : 4)

Durée de la plus longue période sèche (Nb jours) :

Nord: 22 (Norm : 24)
Centre: 17 (Norm : 17)
Sud: 17 (Norm : 27)

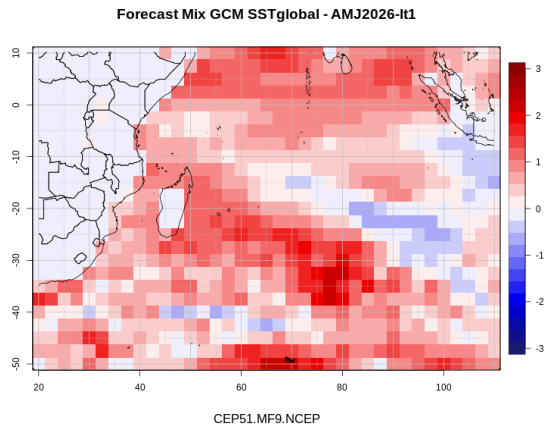
- Des moyennes de températures supérieures aux normales sont caractérisées (en moyenne) par les valeurs suivantes :

Température maximale à Pamandzi (°C) : **31** (Norm : 30)
Nb jours où la température max >32°C : **21** (Norm : 4)

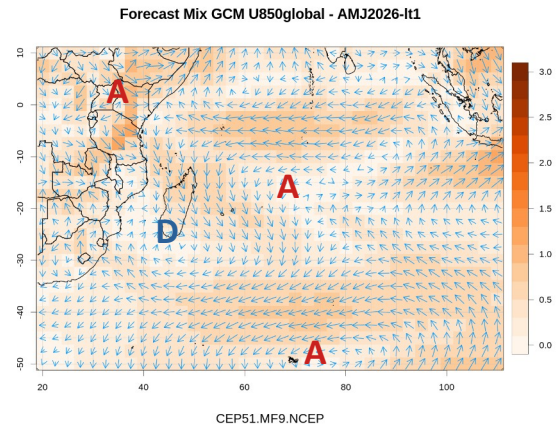
Contexte régional

Lors du trimestre AMJ, la ZCIT a quasiment atteint sa position la plus au nord en association avec le flux trans-équatorial qui doit encore se renforcer dans les trimestres suivants. Les systèmes pluvieux se raréfient dans la partie sud du bassin, marquant le début de la saison sèche. La circulation en basses couches est dans la configuration qu’elle va conserver durant la saison sèche et qui est majoritairement déterminé par l’anticyclone des Mascareignes dont l’intensité doit se renforcer d’ici le trimestre JAS.

Lors du prochain trimestre (AMJ), les conditions dynamiques sur la région sont, dans une certaine mesure, influencés par les indices climatiques IOD+ et SIOD+, comme en témoignent l’anomalie cyclonique dans le sud de Madagascar et l’anomalie anticyclonique dans l’est du bassin aux latitudes équatoriales. Les anomalies de précipitations se distribuent en conséquence avec des déficits dans le nord-est et des excédents dans le sud-est de Madagascar. Des anomalies excédentaires pourraient se former sur le continent au niveau équatorial, mais il n’est pas clair que cela puisse être imputé à l’IOD+.



Prévision des anomalies de Température de Surface de la Mer pour AMJ 2026 (Synthèse des modèles globaux : CEPMMT, Météo-France et NCEP)

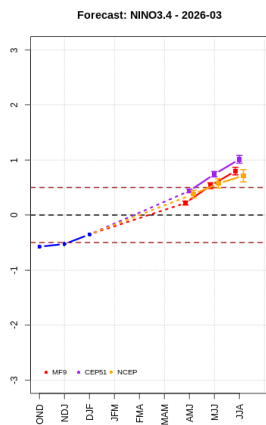


Prévision des anomalies de vent à 850hPa et positionnement des anomalies de Pression au niveau de la mer, pour AMJ 2026 (Synthèse des modèles globaux : CEPMMT, Météo-France et NCEP)

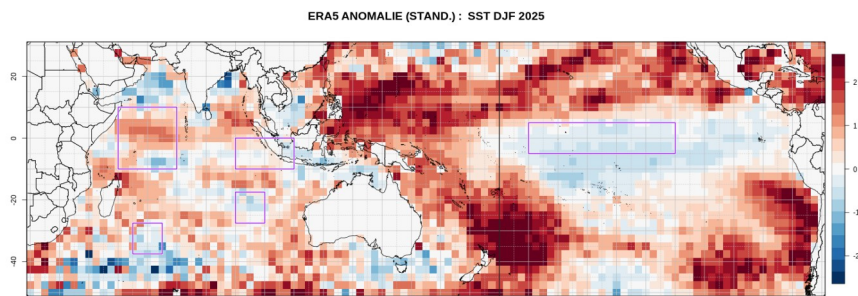
Éléments de contexte océanique

Contexte dans le Pacifique :

Dans le Pacifique équatorial, les prévisions s’accordent pour indiquer que l’ENSO devrait présenter des valeurs positives lors du trimestre à venir, avec un passage en phase positive lors les trimestres suivants. La rétroaction sur l’atmosphère devrait présenter une tendance neutre à défavorable vis à vis des ascendances, notamment dans l’est du bassin.



Evolution observée (bleu) et prévue (MF-CEPMMT-NCEP) de l’anomalie de TSM (NINO3.4) – Base : mars 2026

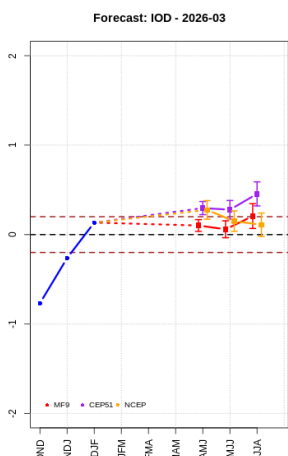


Anomalie de Températures de Surface de la Mer du trimestre DJF 2025 (Réanalyse ERA5)

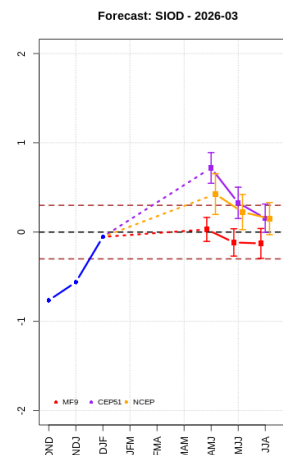
Contexte dans l’Océan Indien

Dans l’Océan Indien, on attend un IOD avec des valeurs positives lors du prochain trimestre et une tendance ultérieure qui le maintient positif avec une intensité incertaine. L’impact sur l’atmosphère commence à se mettre en place avec une anomalie de flux en basses couches d’est en ouest au niveau équatorial et une situation plus déficitaire dans l’est du bassin. Dans le sud,

le SIOD devrait présenter des valeurs positives avec cependant de fortes disparités entre les modèles. Dans ce contexte, on attend une influence dépressionnaire au sud de Madagascar.



Evolution observée (bleu) et prévue (MF-CEPMMT-NCEP) du Dipôle de l’Océan Indien (IOD) – Base : mars 2026



Evolution observée (bleu) et prévue (MF-CEPMMT-NCEP) du Dipôle Subtropical de l’Océan Indien (SIOD). – Base : mars 2026

Références

- Bulletin climatique global de Météo France (<http://seasonal.meteo.fr>)
- Suivi ENSO et IOD du BoM (<http://www.bom.gov.au/climate/enso/>)
- Prévisions multi-modèles Copernicus (<https://climate.copernicus.eu/seasonal-forecasts>)
- Analyse SST NOAA/NCEP (<http://www.cpc.ncep.noaa.gov/products/GODAS/>)
- Données SOI NOAA/NCEI (<https://www.ncei.noaa.gov/access/monitoring/enso/soi>)

Météo France

Direction Interrégionale pour l’Océan Indien
 Division Etudes et Climatologie
 50, boulevard du Chaudron
 97490 Sainte Clotilde
www.meteofrance.re